Mon Village

2

Le patrimoine et la région

Objectif du chapitre

Ce chapitre permet de découvrir les régions agro-géographiques qui couvrent l'ensemble de la Wallonie et influencent directement le patrimoine rural.

Les enfants constateront qu'au sein d'une même région agro-géographique, les villages et les maisons traditionnelles ont des caractéristiques semblables même si leur taille varie. Ils apprendront à décrire le paysage, la silhouette villageoise, la rue en veillant à utiliser les bons mots de vocabulaire. Ils apprendront à reconnaître les différences existant de région à région, selon différents points de vue (paysage, silhouette, rue, maison).

Les activités pédagogiques du chapitre

Zoom sur le paysage

Des maisons en vrac

Des ressources complémentaires pour aller + loin

- territoires.frw.be (dédié à la découverte du cadre de vie, du patrimoine rural et des espaces publics).
- Territoires en Vue - Guide de lecture du territoire rural
- Les fermes-blocs - Recommandations pour leur avenir
- Les fermes à cour - Recommandations pour leur avenir
- Vidéo Cap... sur le patrimoine rural

Assistance Territoire et Patrimoine (ATEPA) de la Fondation Rurale de Wallonie
Rue des Potiers, 304 B-6717 Attert
Tél : 063/24 22 20
E-mail : atepa@frw.be
Sites Internet : www.frw.be

Conception et réalisation : Sylvie Delviesmaison, Aurore Redotté, Quint Cools et Laurent Sevrin.
Illustrations : Sandrine Crabeels (Crab'graphic).
Croquis, plans, photos, supports : FRW - Assistance Territoire et Patrimoine (sauf mentions contraires).
© Fondation Rurale de Wallonie - Décembre 2021.
Reproduction autorisée moyennant mention de la source.

1. Qu'est-ce qu'une région agro-géographique ?

La Wallonie est divisée en 8 régions agro-géographiques. Ce découpage se base essentiellement sur des **critères d'occupation des sols** (forêt ou agriculture) et d'**aménagement des territoires** (grands champs ouverts, prairies entourées de haies, caractéristiques d'habitat...) qui reflètent les **conditions physiques fondamentales** du milieu naturel (géologie, pédologie, relief, hydrographie, climat).

Chaque région a ainsi développé des pratiques agricoles adaptées à ces conditions et, par conséquent, une architecture particulière.

Les grandes cultures en Hesbaye

Les arbres fruitiers au Pays de Herve

Les cultures de céréales dans le Condroz

L'élevage en Fagne-Famenne

Les régions agro-géographiques sont donc le **reflet de l'interaction entre l'homme et le milieu physique** jusque dans la première moitié du 20ème siècle. Cette **adaptation des villages aux particularités de leur milieu physique et naturel est encore perceptible aujourd'hui** dans la plupart des régions, avec des intensités variables.

À noter que cette division concerne essentiellement les territoires ruraux. Les villes et le sillon industriel (Mons-Charleroi-Liège) s'en détachent au fil du temps par leur développement multi-sectoriel et leur urbanisation.

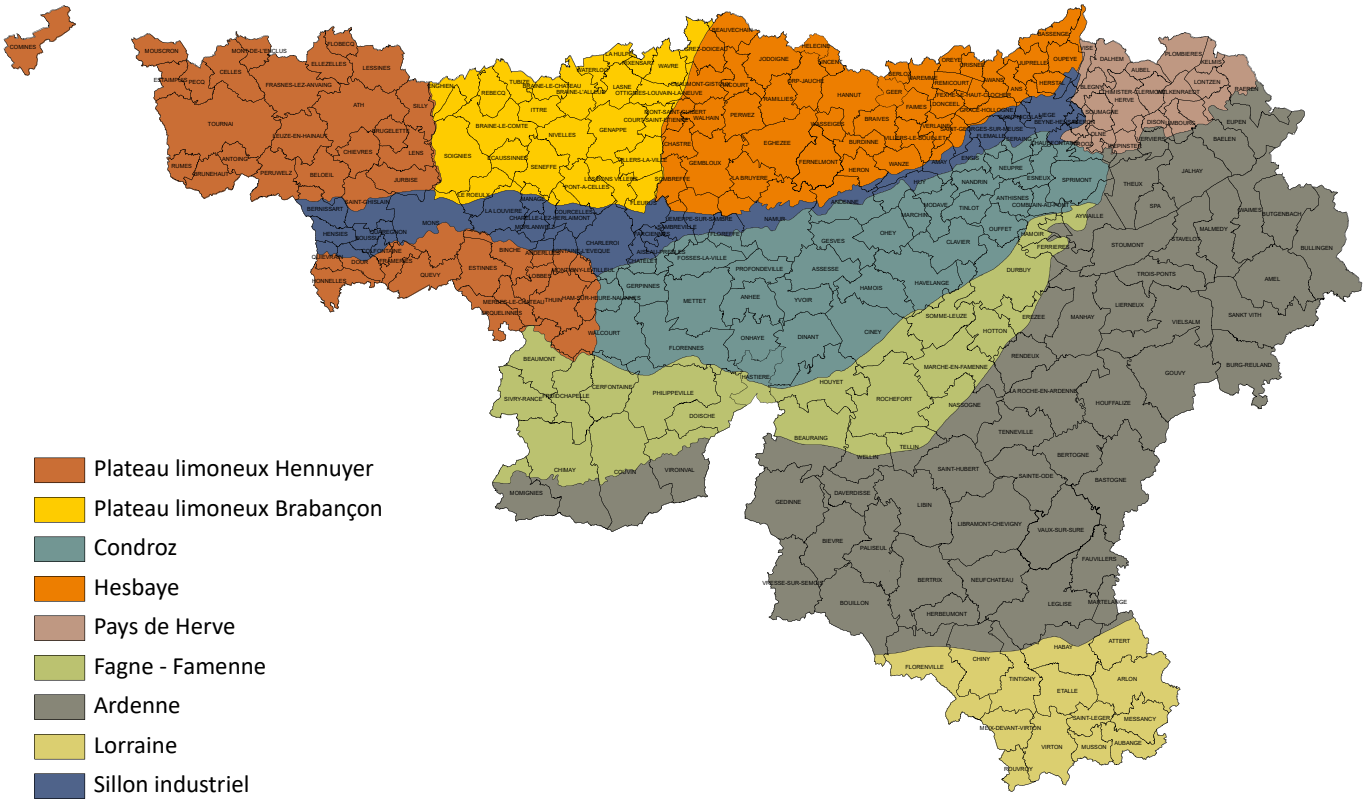

Carte des régions agro-géographiques de Wallonie - ©SPW

2. L'influence des régions agro-géographiques sur le contexte bâti

A l'échelle de la Wallonie, on observe une **diversité de paysages, de villages, d'espaces-rues et d'habitats traditionnels**, reflets de chaque région agro-géographique. La carte de la page précédente permet de localiser une commune dans sa (ou ses) région(s) agro-géographique(s) de référence.

Une diversité des paysages

Au sein de chaque région agro-géographique, dont certaines sont parfois encore nuancées en sous-régions, les paysages, la morphologie des villages et leur typologie (voir *Partie 3 - Le patrimoine et le village*) sont des éléments structurels qui ont connu une grande stabilité et ce jusqu'au milieu du 20ème siècle, époque où les modes de vie ont commencé à changer.

Le plateau limoneux hennuyer

Le plateau limoneux brabançon

La Hesbaye

Le Pays de Herve

Le Condroz

La Fagne-Famenne

L'Ardenne

La Lorraine

Une diversité des espaces-rues traditionnels

Ces divisions agro-géographiques offrent une diversité de paysages intérieurs au sein de nos villages, que l'on appelle aussi espace-rue (voir *Partie 3 - Le patrimoine et le village*).

Le relief, le réseau routier, l'implantation des maisons : perpendiculaire, parallèle ou encore oblique, le long de la voirie ou en retrait de celle-ci ; les maisons : isolées ou groupées, jointives ou non ; la végétation, les murs et murets.... Tous ces éléments animent nos villages wallons différemment d'une région à l'autre.

Le plateau limoneux hennuyer

Le plateau limoneux brabançon

La Hesbaye

Le Pays de Herve

Le Condroz

La Fagne-Famenne

L'Ardenne

La Lorraine

Une diversité des maisons traditionnelles

Les caractéristiques des maisons traditionnelles sont aussi différentes d'une région à l'autre tant au niveau de leur mode de regroupement que de la forme et l'organisation des bâtiments, sans oublier les différents matériaux utilisés pour leur construction. Ces derniers sont le reflet de la variété des roches du sous-sol. Au nord du sillon Sambre et Meuse, les maisons sont généralement construites en brique et couvertes de toit de tuiles* car l'épaisse couche de limon limite l'accès à la roche tout en offrant une terre de bonne qualité. Au sud de la Meuse, les affleurements rocheux sont plus nombreux et les pierres à bâtir plus variées (grès, calcaires, schistes, phyllades...).

Les **maisons traditionnelles ont un air de famille et se ressemblent dans une même région** parce qu'elles ont été construites en se référant au lieu, aux voies de communication tout en utilisant des matériaux locaux. Quant à leur organisation en plan, elle correspond aux différentes activités menées par l'homme. La plupart de ces bâtisses sont des fermes. Regroupées le long des rues, elles forment ensemble un paysage bâti caractéristique (voir *Partie 4 - Le patrimoine et la maison traditionnelle*).

Le plateau limoneux hennuyer

Le plateau limoneux brabançon

La Hesbaye

Le Pays de Herve

Le Condroz

La Fagne-Famenne

L'Ardenne

La Lorraine

Il importe aujourd'hui de **conserver l'identité et la beauté de nos villages tout en permettant leur développement** (dans le respect des caractéristiques traditionnelles) afin qu'ils restent des lieux de vie et d'activité.

La transformation du bâti existant et les nouvelles constructions ne peuvent donc pas être réalisées n'importe comment (voir *Partie 7 - Le patrimoine demain*). Pour ce faire, les caractéristqiues des régions agro-géographiques peuvent servir pour guider les développements immobiliers sous forme de recommandations urbanistiques : manière d'implanter les constructions, gabarits et volumétries à respecter, choix cohérent des teintes et matériaux par rapport à l'habitat traditionnel...

3. Synthèse des différentes régions

Les paysages

*Dans les **Plateaux limoneux hennuyer et brabançon et en Hesbaye**, le relief est peu marqué et les villages, de manière générale, se sont installés sur les plateaux et dans les vallées peu profondes.*

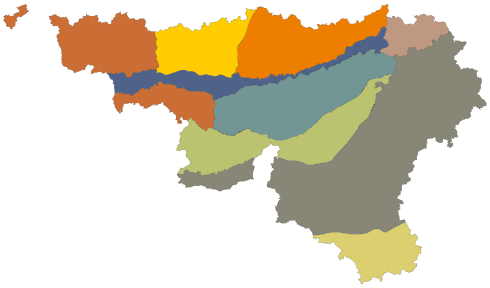

*Dans le **Condroz**, les villages se sont généralement implantés en bas de versant ou légèrement en contrebas des crêtes. Celles-ci accueillent les forêts alors que les dépressions sont le domaine des cultures et des prairies.*

*Dans le **Pays de Herve**, le territoire plus fortement vallonné a vu l'installation des fermes au milieu de leurs terres. Contrastant avec cet habitat dispersé, quelques gros villages se sont installés à mi-pente.*

*En **Fagne et en Famenne**, les villages se sont établis là où les conditions physiques étaient les plus favorables : sur les replats, en bas de versants et dans les vallées abritées.*

*En **Ardenne**, les versants relativement pentus constituent le domaine de la forêt. Les champs et les prairies occupent la partie inférieure des versants et les villages s'implantent alors sur le versant.*

*En **Lorraine**, le relief peut se composer d'un front, versant raide au pied duquel coule une rivière et d'un revers, pente plus longue et plus douce. Les villages s'implantent à proximité des vallées, au pied d'un front ou sur le revers d'une « cuesta », laissant le front et la crête à la forêt et le revers aux champs et aux prairies.*

Les espaces-rues

*Dans les **Plateaux limoneux hennuyer et brabançon**, les espaces-rues sont caractérisés par des maisons assez basses et proches de la rue et l'alternance de briques rouges et de façades chaulées de blanc.*

En Hesbaye, l'espace-rue est rythmé par les successions de pignons à rue et par la présence imposante des fermes à cour.

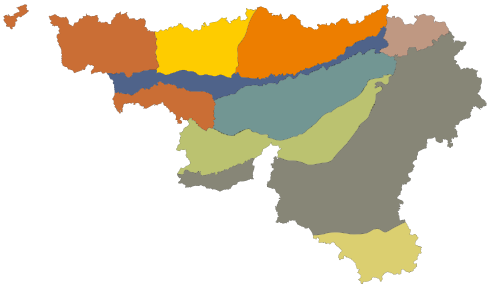

Dans le Condroz, l'espace-rue est resserré par un habitat élancé, ponctué de petits volumes en retour d'équerre sur l'espace-rue.

Dans le Pays de Herve, au sein du bocage, les bourgs présentent des espaces-rues très denses.

En Famenne, l'espace-rue est plus large avec des devant-de portes profonds (en Fagne, l'espace-rue est soit allongé, soit plus regroupé).

En Ardenne, l'espace-rue est ouvert sur le paysage avec des implantations diversifiées du bâti implanté en lien avec le relief.

En Lorraine, l'espace-rue est marqué par de longues séquences d'habitat jointif précédées d'usoirs.

Les maisons traditionnelles

*Les fermes des **Plateaux et de la Hesbaye** apparaissent généralement comme des volumes simples, étirés en longueur sous une toiture à forte pente allant de 40° à 45°. Elles sont caractérisées par des murs en brique rouge parfois badigeonnée* de chaux* blanche et par une couverture de tuiles rouge-orange. Des pierres locales peuvent être utilisées pour le soubassement*, les encadrements* de porte* et de fenêtre*.*

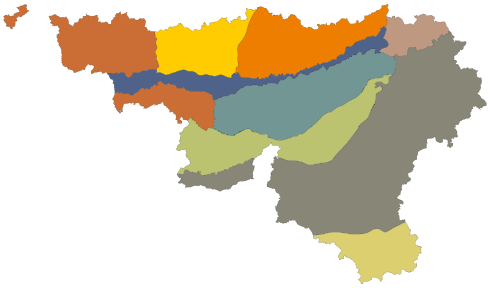

*La ferme du **Condroz** affiche une haute et longue façade, un pignon étroit, le tout sous une courte toiture dont la pente varie entre 35° et 45°. Selon les disponibilités du sous-sol, les maçonneries sont grises (calcaire) ou blondes (grès). Les toitures sont couvertes d'ardoises* ou de tuiles grises.*

*La ferme du **Pays de Herve** est reconnaissable à son volume haut, coiffé d'un toit à forte pente allant de 40° à 45°. Elle est construite en pierre ou en brique et allie parfois les deux matériaux. Des éléments en pierre structurent fréquemment la façade en brique. Les toits sont couverts d'ardoises ou de tuiles grises ou orangées.*

*En **Fagne** plus qu'en **Famenne**, la ferme révèle un caractère massif, renforcé par une imposante toiture dont la pente se situe entre 35° et 45°. Davantage utilisée en Fagne, la pierre est aussi présente en Famenne où elle se mêle à la brique et au colombage*. En toiture, l'ardoise est majoritairement utilisée.*

*Le volume de la ferme **ardennaise** est bas, trapu et coiffé d'une toiture à faible pente allant de 25° et 35°. Le logis s'étend souvent sur la profondeur du bâtiment, ce qui engendre un pignon percé d'ouvertures caractérisant particulièrement la ferme ardennaise. Les maçonneries sont en pierre souvent badigeonnée de chaux blanche, les toitures sont en ardoise.*

*La ferme **lorraine** est d'allure compacte et comporte généralement deux niveaux sous une toiture dont la pente oscille entre 30° et 38°. Les maçonneries en pierre sont recouvertes d'un enduit* dont les couleurs varient selon la teinte des pierres et sables locaux. Les toits sont en ardoise et souvent dotés de croupettes*.*