Thieusies (Soignies) - Plateau limoneux brabançon

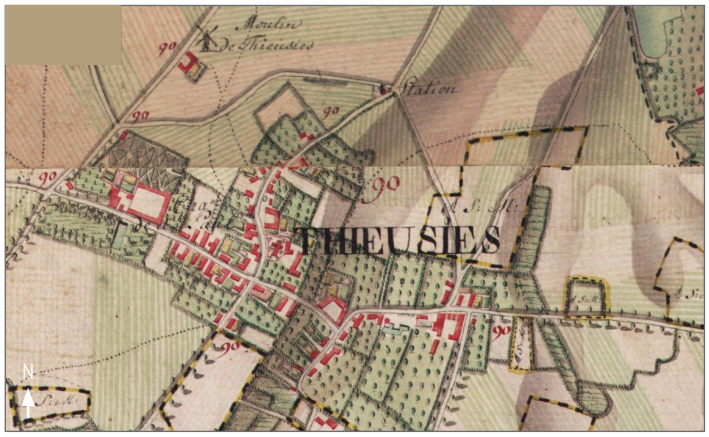

La carte Ferraris (1771-1778)

- Eglise entourée de son cimetière, le tout emmuraillé.
- Maisons accompagnées de vergers entourés de haies
- Fermes en carré entourées de jardins potagers.
- Ferme en carré accompagnée d'un parc et d'un plan d'eau
- Terrain de culture autour du village
- Quelques routes bordées d'arbres
- Moulin à vent
- Chapelle à un croisement de route

L'Atlas des Chemins et Sentiers Vicinaux (après 1841)

- Place en triangle au sein du village
- Différents sentiers partant du cœur du village
- Eglise ouverte sur la place
- Parcelles cadastrales de tailles différentes selon les constructions
- Nouvelles constructions

La photo aérienne (1994)

- Cimetière à l'extérieur du village
- Place minéralisée
- Nouvelles habitations
- Parcelle cadastrales des nouvelles constructions entourées de haies
- Disparition des sentiers
- Présence de bois/bosquets

Le plan cadastral (2021)

- Division de certaines parcelles cadastrales
- Nouvelles constructions dans le cœur du village et sur les routes extérieures
- Disparition de chemin
- Disparition de bâtiments

Vonêche (Beauraing) - Famenne

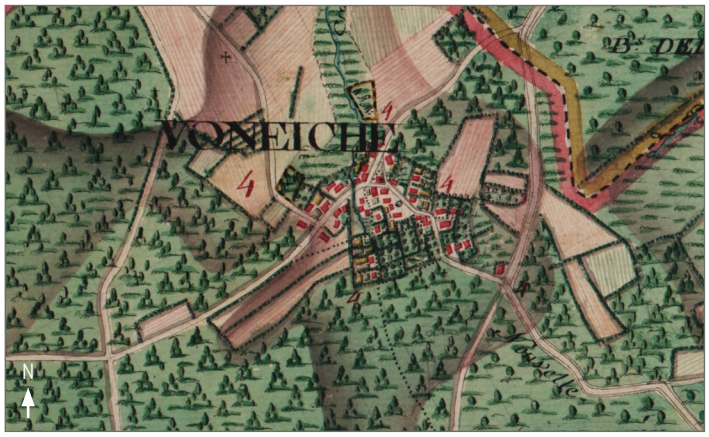

La carte Ferraris (1771-1778)

- Maisons isolées accompagnées de vergers et de jardins potagers entourés de haies sauf dans le cœur du village
- Quelques sentiers
- Nombreux bois
- Quelques terrains de culture dont certains entourés de haies
- Rivière avec zone marécageuse
- Potence à un croisement

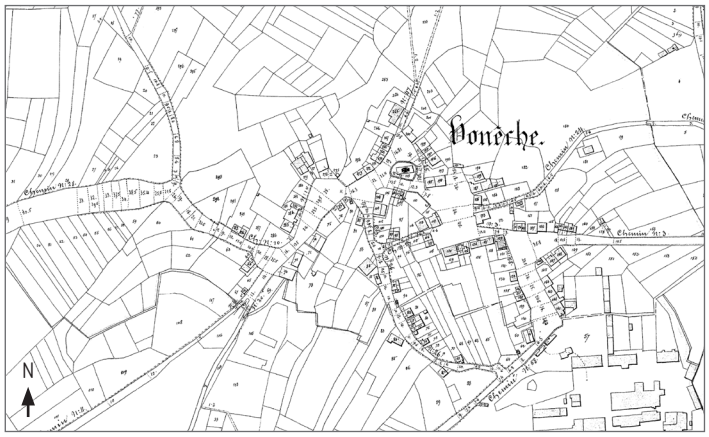

L'Atlas des Chemins et Sentiers Vicinaux (après 1841)

- Eglise et cimetière emmuraillé entourés d'un espace public
- Installation de la verrerie de Vonêche
- Développement du village
- Nouvelles constructions → maisons mitoyennes
- Prés entourés de haies

La photo aérienne (1994)

- Village sans église
- Constructions moins nombreuses
- Bâtiments de la verrerie quasi disparus
- Quelques arbres isolés et bosquets

Le plan cadastral (2021)

- Parcelles cadastrales plus grandes
- Nouveaux quartiers

Termes (Chiny) - Lorraine

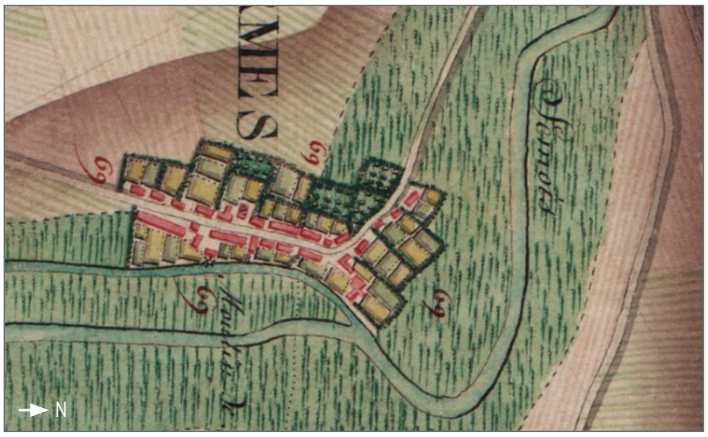

La carte Ferraris (1771-1778)

- Eglise perpendiculaire à la voirie
- Maisons jointives, parallèles à la voirie
- Maisons entourées de jardins-potagers et de quelques vergers
- Moulin à eau
- Rivière avec bief du moulin
- Zone marécageuse assez étendue
- Terrains de culture ouverts

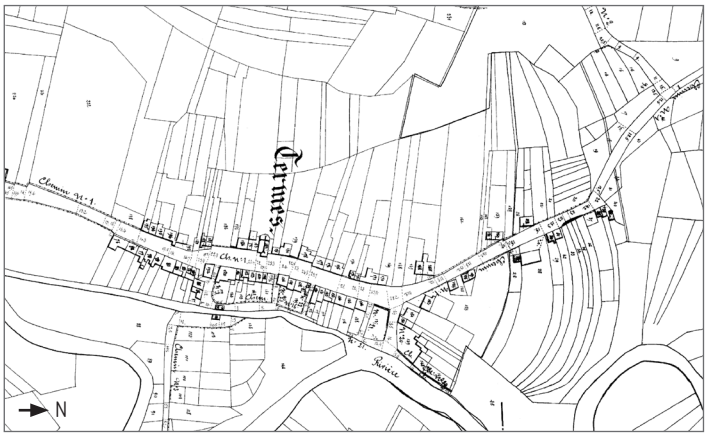

L'Atlas des Chemins et Sentiers Vicinaux (après 1841)

- Développement du village sur ces extrémités
- Parcelles cadastrales en longueur
- Division parcellaire aux abords du moulin
- Chemin enjambant la rivière

La photo aérienne (1994)

- Développement du village avec bâtiments agricoles
- Sentiers désenclavant les bâtiments en arrière zone
- Route et rue enjambant la rivière
- Deux ponts
- Méandre du cours d'eau moins présent

Le plan cadastral (2021)

- Voirie desservant l'arrière zone
- Nombreux bâtiments agricoles

Saint-Jean Sart (Aubel) - Pays de Herve

La carte Ferraris (1771-1778)

- Constructions isolées
- Quelques jardins-potagers
- Prairies et vergers entourés de haies
- Quelques terrains de culture
- Routes bordées d'arbres
- Quelques sentiers
- Petite église entourée de son cimetière, le tout emmuraillé.

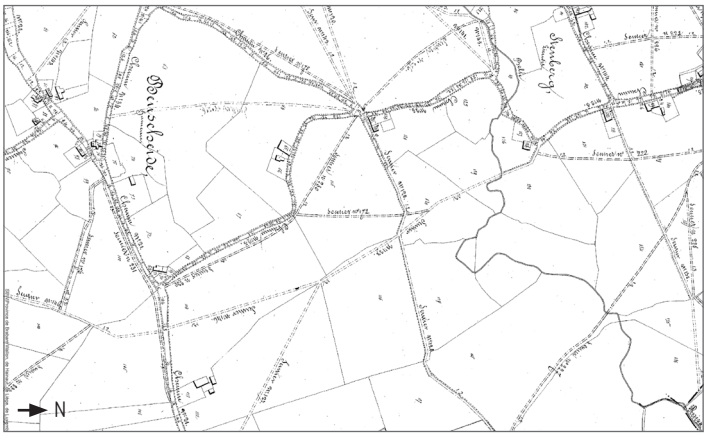

L'Atlas des Chemins et Sentiers Vicinaux (après 1841)

- Développement du réseau routier (routes et sentiers) reliant les différents bâtiments entre eux

La photo aérienne (1994)

- Quelques arbres et haies
- Quelques bosquets et alignement d'arbres
- Constructions éparses
- Amorce d'un nouveau quartier

Le plan cadastral (2021)

- Peu de voiries
- Constructions sans accès routier
- Grandes parcelles cadastrales
- Nouveaux quartiers avec petites parcelles cadastrales identiques